

LEGENDA

ELEMENTY GEODEZYJNE

- 46/4 - numer działki przed podziałem
- 46/7 - numer działki po podziale / w całości objęte inwestycją
- 46/8 - numer działki pozostającej przy właścicielu
- 12 - numer działki będącej własnością Inwestora
- granica działki
- 1434.09_5.0013 Nadma - granica, nazwa i numer obrębu

GRANICE I NAZWA GMIN

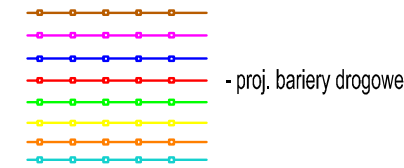
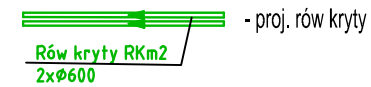
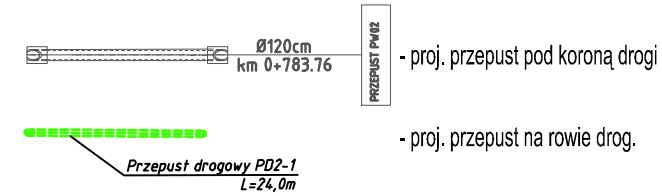
- GRANICE I NAZWA GMIN stanowiąca granice działek
- GRANICE AKTUALIZACJI MAPY do celów projektowych

- granica zakresu inwestycji
- projektowana linia rozgraniczająca pasa drogowego stanowiąca granice działek
- projektowana linia rozgraniczająca pasa drogowego budowy drogi wojewódzkiej DW 631
- projektowana linia rozgraniczająca pasa drogowego budowy drogi powiatowej, ulicy Dworkowa w Gminie Kobyłka
- projektowana linia rozgraniczająca pasa drogowego budowy drogi gminnej, ul. Ceglana w Gminie Marki i Gminie Zielonka
- projektowana linia rozgraniczająca pasa drogowego budowy drogi gminnej, ul. Szkoła w Gminie Radzymin
- linia wyznaczająca teren niezbędny dla przebudowy istn. infrastruktury drogowej będącej we władaniu Zarządców Dróg
- linia wyznaczająca teren niezbędny dla przebudowy istniejących sieci uzbrojenia terenu (budowa/likwidacja infrastruktury techn.)
- linia ograniczeń w korzystaniu z nieruchomości

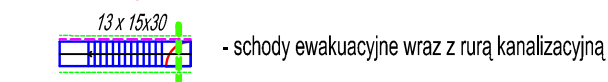
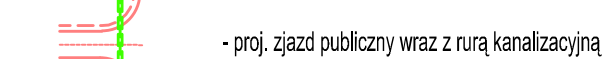

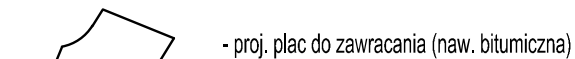
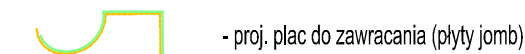
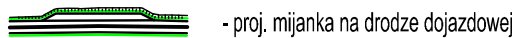
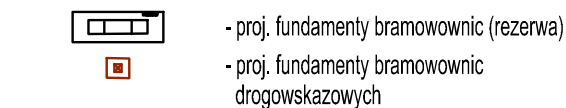
PROJEKTOWANE URZĄDZENIA DROGOWE

- 4+300 - proj. oś jezdni lewej
- 2+100 - proj. oś jezdni prawej (pikietaż projektowy)
- proj. pasy ruchu / pasy awaryjne
- proj. krawędź jezdni
- proj. krawężnik 20x30x100 (betonowy)
- proj. krawężnik 20x30x100 (granitowy)
- proj. krawężnik 20x30x100 (betonowy) ułożony na płask
- proj. krawężnik 20x30x100 (granitowy) ułożony na płask
- proj. obrzeże 8x30x100 (betonowe)
- proj. krawędź pobocza
- proj. chodnik (naw. betonowa)
- proj. ścieżki rowerowe (naw. bitumiczna)
- proj. ciąg pieszo-rowerowy (naw. bitumiczna)
- proj. drogi technologiczne (płyty jomb)
- proj. tereny zielone (zieleń niska)
- proj. rozbiórka budynków
- proj. rów drogowy
- proj. rów melioracyjny

- proj. ściek prefabrykowany korytkowy
- proj. ściek prefabrykowany kolejowy
- proj. ściek prefabrykowany trójkątny
- proj. ściek z kostki klinkierowej
- proj. drenaż w pasie dzielącym
- proj. drenaż pod dnem rowu drogowego



- proj. bariera drogowa z osłonami przeciwośnieniowymi
- proj. bariera betonowa U - 14b
- proj. balustrada U-11a
- proj. ekran akustyczny
- proj. ekran ziemny
- proj. ekran drewniany
- proj. wygrozdzenie dla płazów
- proj. ogrodzenie



ISTNIEJĄCA INFRASTRUKTURA TECHNICZNA

- istn. linia elektroenergetyczna napowietrzna
- istn. linia elektroenergetyczna ziemna
- istn. sieć wodociągowa
- istn. sieć kanalizacyjna
- istn. sieć gazowa
- istn. teletechniczna
- istn. słupy telefoniczne

PROJEKTOWANA INFRASTRUKTURA TECHNICZNA BRANŻA ELEKTRYCZNA

- proj. słup oświetleniowy z oprawą oświetleniową

PROJEKTOWANA INFRASTRUKTURA TECHNICZNA BRANŻA SANITARNA

- proj. zbiornik
- proj. budowa kanalizacji deszczowej
- proj. studnia wpadowa na kanalizacji deszczowej
- proj. wpust kanalizacyjny
- proj. wylot kanalizacyjny do rowu
- proj. separator koalescencyjny
- proj. wylot kanalizacyjny do rowu trawiastego
- proj. ściek naskarpowy

PROJEKTOWANA ZIELEŃ

1. Opracowanie ujęte w Tomie VIII
OBWÓD UTRZYMANIA DROGI:
1. Opracowanie ujęte w Tomie IX

INWESTOR:		
		Generalna Dyrekcja Dróg Krajowych i Autostrad Oddział w Warszawie ul. Mińska 25, 03-800 Warszawa
WYKONAWCA ROBÓT - KONSORCJUM:		
WYKONAWCA OPRACOWANIA:		
		35-307 RZESZÓW, ul. Bohaterów 10 Sudeckiej Dywizji Piechoty 4 http://www.promost.pl tel. +48 17 85-79-155, fax +48 17 85-79-156 e-mail: biuro@promost.pl
ZADANIE:	"Projekt i budowa drogi ekspresowej S8 od węzła "Marki" (bez węzła) do węzła "Radzymin Płd." w podziale na zadania: Zadanie I - Projekt i budowa drogi ekspresowej S8 na odcinku i węzeł "Marki" (bez węzła) - węzeł "Kobyłka" odcinek B od węzła "Drewnica" do węzła "Kobyłka" km 0+521,66 - km 6+450,26."	STADIUM: PW
TOM / OBIEKT:	TOM II/2	BRANŻA: DROGOWA
TYTUŁ:	LEGENDA	DATA: 11.2015
IMIĘ I NAZWISKO:	SPECJALNOŚĆ I NR UPRAWNIENI:	SKALA: 1:500
GLÓWNY PROJEKTANT: mgr inż. Jan Kuczatek	konstrukcyjno - budowlana, specjalizacja: drogi PDK/0034/PWOK/03	NR RYSUNKU: 2.0.
PROJEKTANT: mgr inż. Tomasz Buchmięt	konstrukcyjno - budowlana, specjalizacja: drogi KL-71/2002, Kielce	PODPIS:
OPRACOWUJĄCY: mgr inż. Piotr Skrzyński mgr inż. Damian Litwin mgr inż. Ewa Fabiańska mgr inż. Marcin Szeremeta mgr inż. Paweł Ślusarczyk	bez ograniczeń w specjalności inż. drogowej MAP/00281/PWOD/14 bez ograniczeń w specjalności drogowej PDK/0148/POOD/13	
SPRAWDZAJĄCY: mgr inż. Ryszard Stokłosa	konstrukcyjno - budowlana, specjalizacja: drogi PDK/0086/POOK/03	